

U Potôčkov

U Tomkov - Tomkáci

Dobrá Mera

U Mozolákov - Mozoláci

Vápenky

Starý háj

U Hrdlicov
U Mertlákov - Mertláci

Vysielač
Telekom

Ošmek

LEGENDA

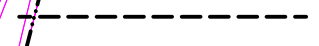
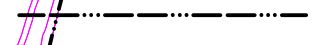

Hranica KÚ

Hranica ZÚ

Hranica parcel KN

Hranica skutočne zastavaného územia

Hranica navrhovaného zastavaného územia



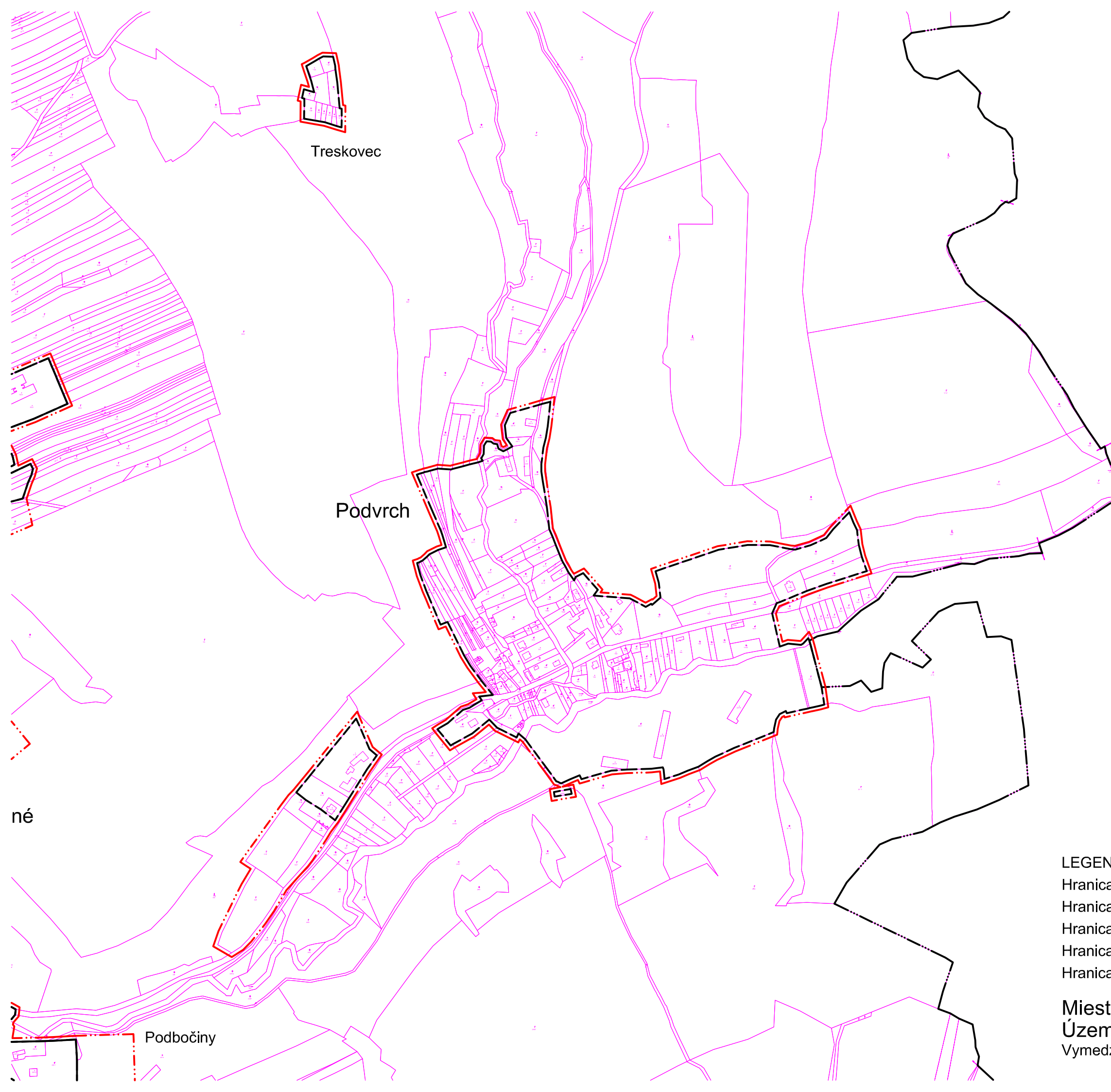
Miestne časti a kopaničiarske osady

01

Územný plán obce Krajné - Zmeny a doplnky č. 1

Vymedzenie navrhovaného zastavaného územia

M 1:5 000




Treskovec

Podvrch


Podbočiny

LEGENDA

Hranica KÚ 

Hranica ZÚ 

Hranica parcel KN 

Hranica skutočne zastavaného územia 

Hranica navrhovaného zastavaného územia 

Miestne časti a kopaničiarske osady 02

Územný plán obce Krajné - Zmeny a doplnky č. 1

Vymedzenie navrhovaného zastavaného územia M 1:5 000

Mitalovec

Lazčeky

Volovinec

Diely

Vršnica

LEGENDA

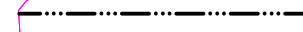
Hranica KÚ

Hranica ZÚ

Hranica parciel KN

Hranica skutočne zastavaného územia

Hranica navrhovaného zastavaného územia



Miestne časti a kopaničiarske osady 03
Územný plán obce Krajné - Zmeny a doplnky č. 1
Vymedzenie navrhovaného zastavaného územia M 1:5 000

LEGENDA


Hranica KÚ

Hranica ZÚ

Hranica parcel KN

Hranica skutočne zastavaného územia

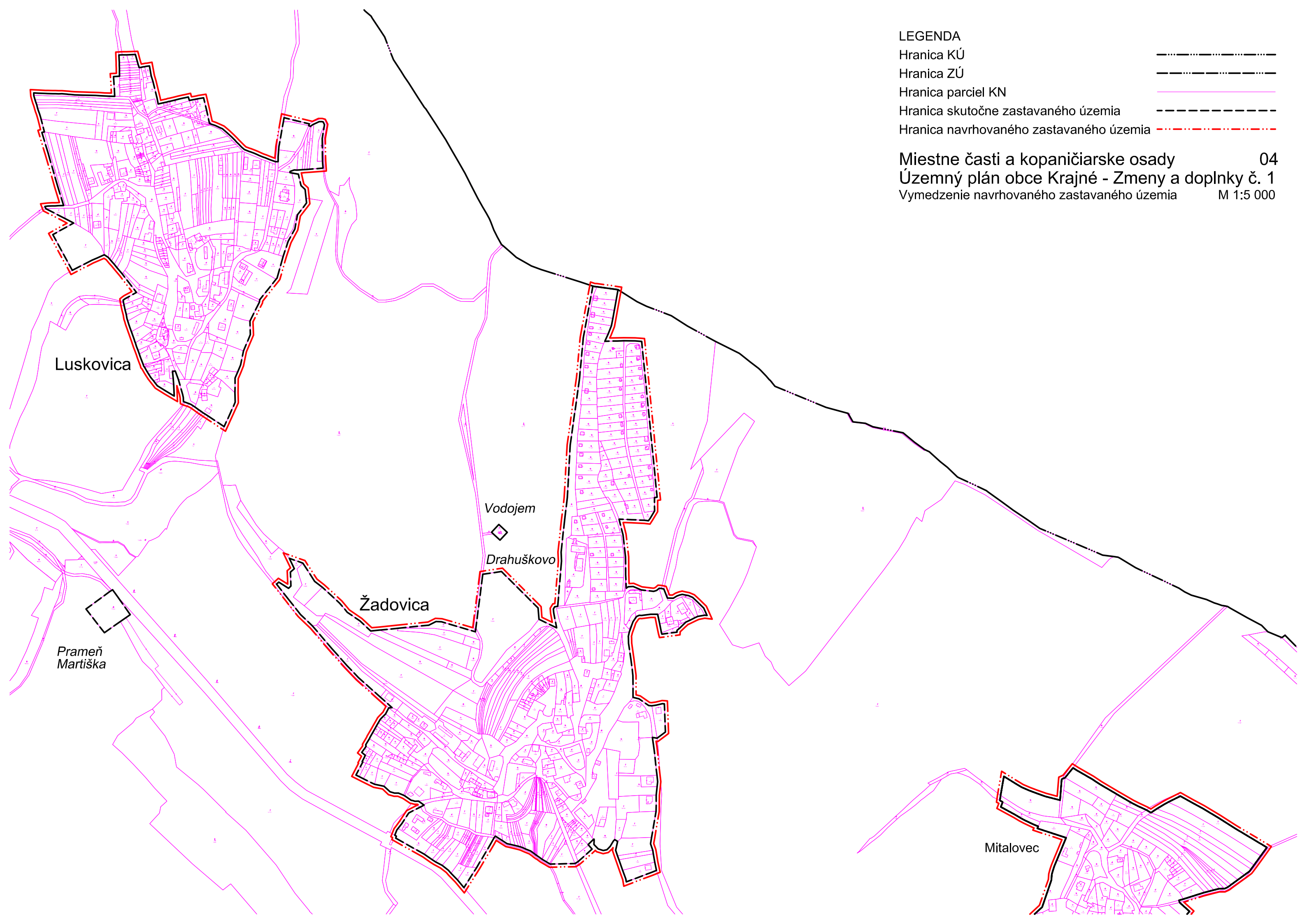
Hranica navrhovaného zastavaného územia



Miestne časti a kopaničiarske osady 04

Územný plán obce Krajné - Zmeny a doplnky č. 1

Vymedzenie navrhovaného zastavaného územia M 1:5 000



Luskovica

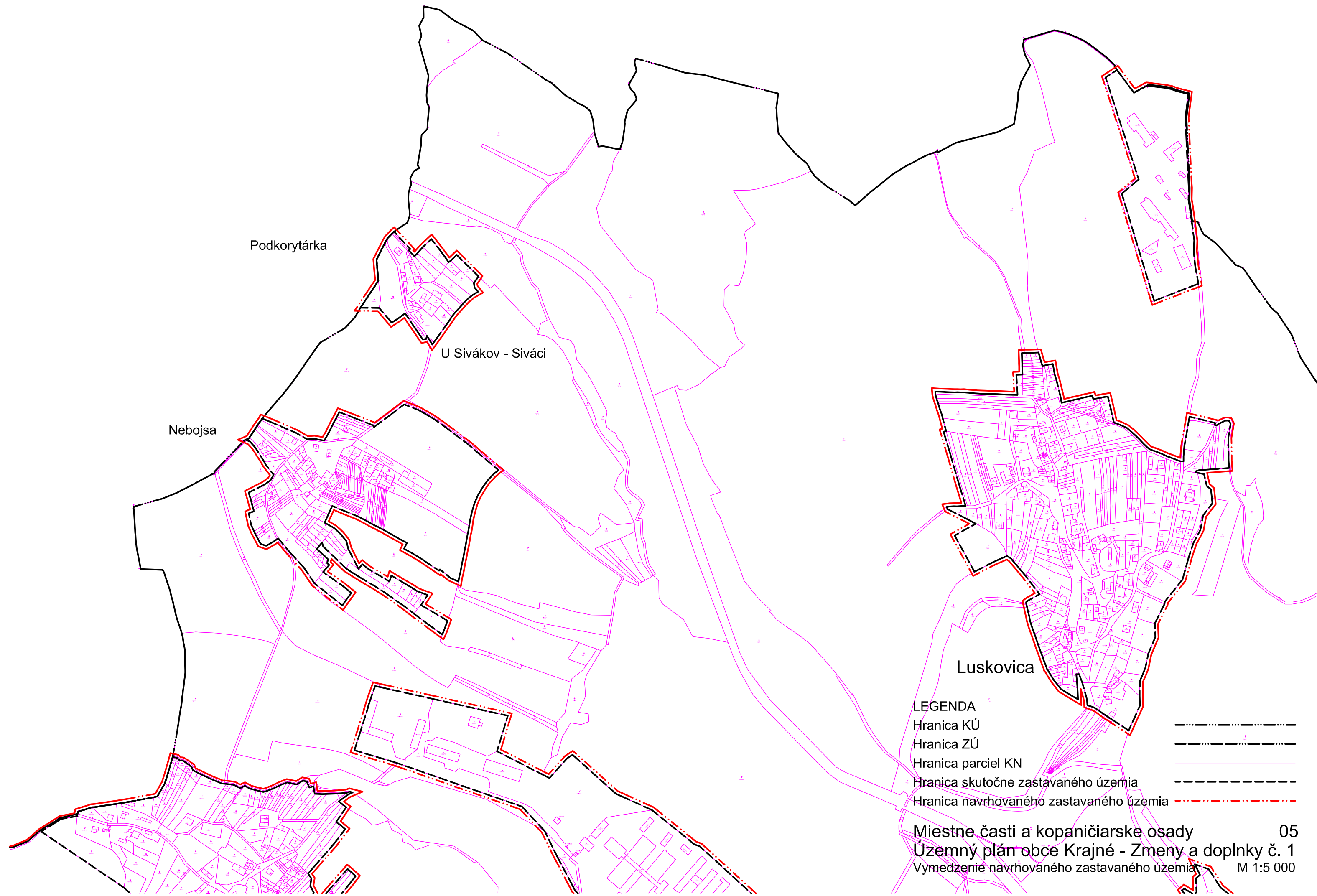
Prameň
Martiška

Žadovica

Vodojem

Drahuškovo

Mitalovec



Podkorytárka

U Sivákov - Siváci

Nebojsa

Luskovica

LEGENDA


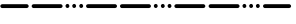
Hranica KÚ

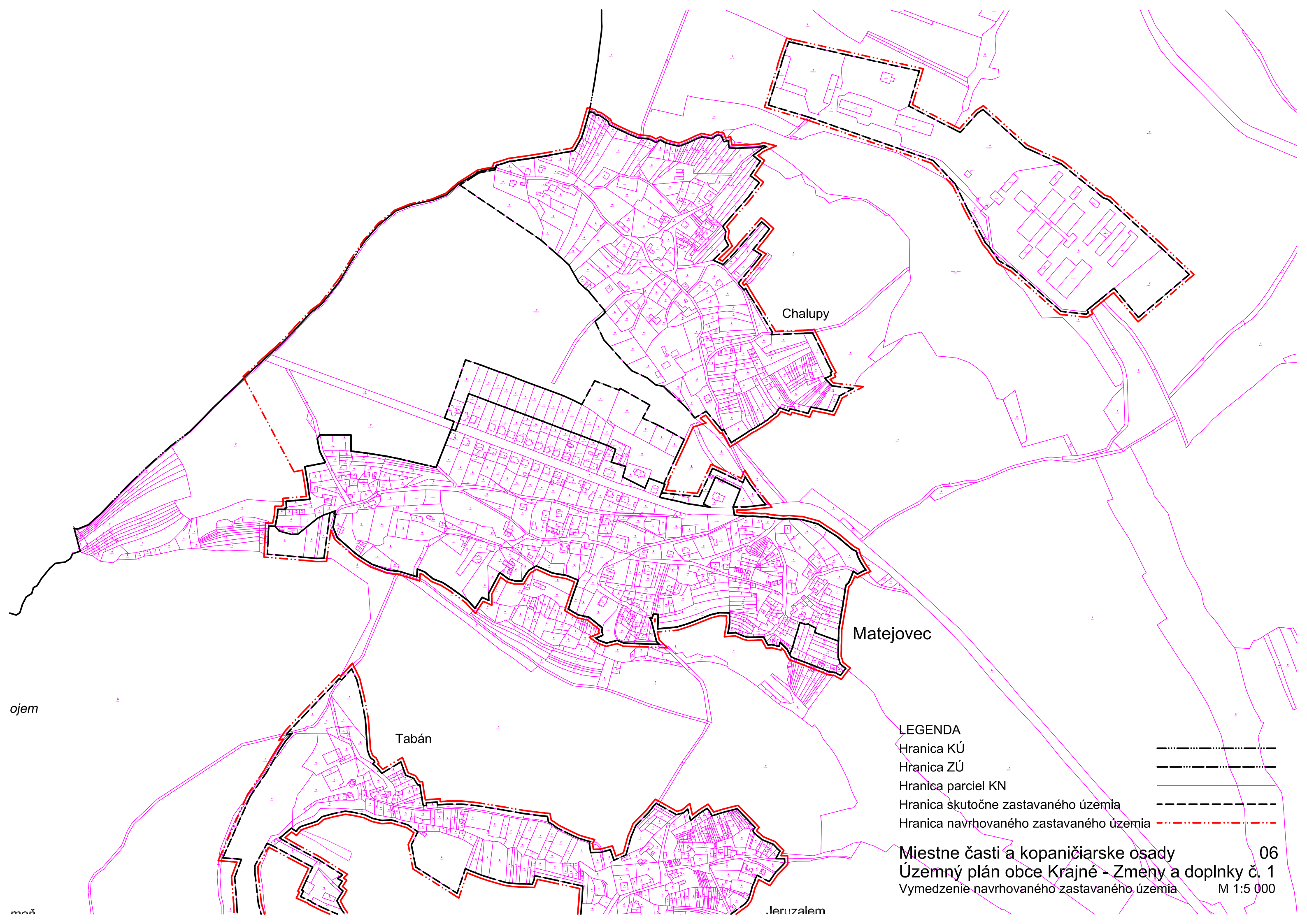
Hranica ZÚ

Hranica parcel KN

Hranica skutočne zastavaného územia

Hranica navrhovaného zastavaného územia










Chalupy

Matejovec

Tabán

Jeruzalem

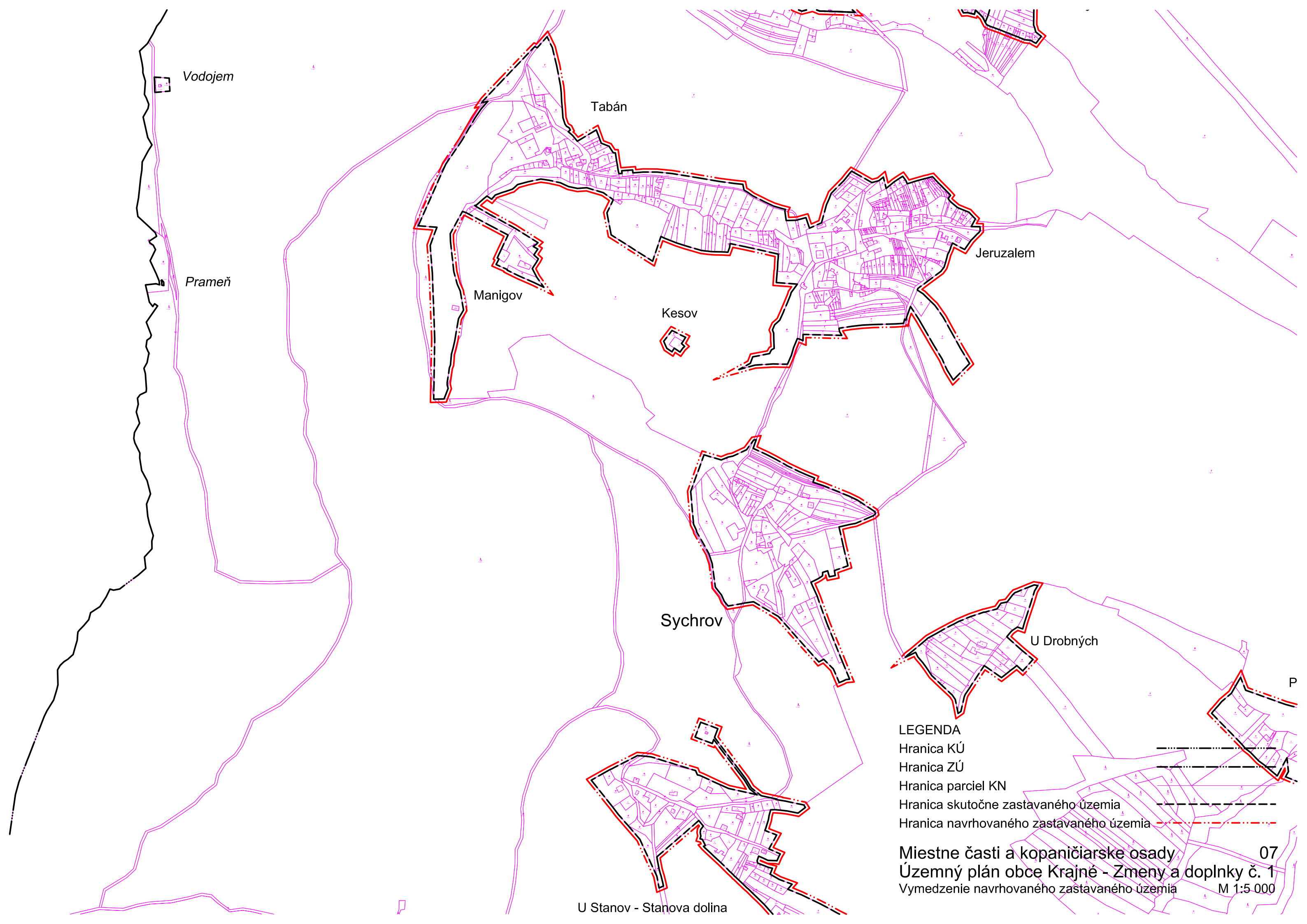
LEGENDA

- Hranica KÚ 
- Hranica ZÚ 
- Hranica parciel KN 
- Hranica skutočne zastavaného územia 
- Hranica navrhovaného zastavaného územia 

Miestne časti a kopaničiarske osady
Územný plán obce Krajné - Zmeny a doplnky č. 1
Vymedzenie navrhovaného zastavaného územia

06

M 1:5 000



Vodojem

Prameň

Tabán

Manigov

Kesov

Jeruzalem

Sychrov

U Drobných

U Stanov - Stanova dolina

LEGENDA

Hranica KÚ

Hranica ZÚ

Hranica parcel KN

Hranica skutočne zastavaného územia

Hranica navrhovaného zastavaného územia

Miestne časti a kopaničiarske osady

Územný plán obce Krajné - Zmeny a doplnky č. 1

Vymedzenie navrhovaného zastavaného územia

07

M 1:5 000

Sychrov

U Drobných

Podrienie

U Stanov - Stanova dolina

Doliny

U Vankov

Konkušova Dolina

Kahúnov vršok

LEGENDA

Hranica KÚ

Hranica ZÚ

Hranica parciel KN

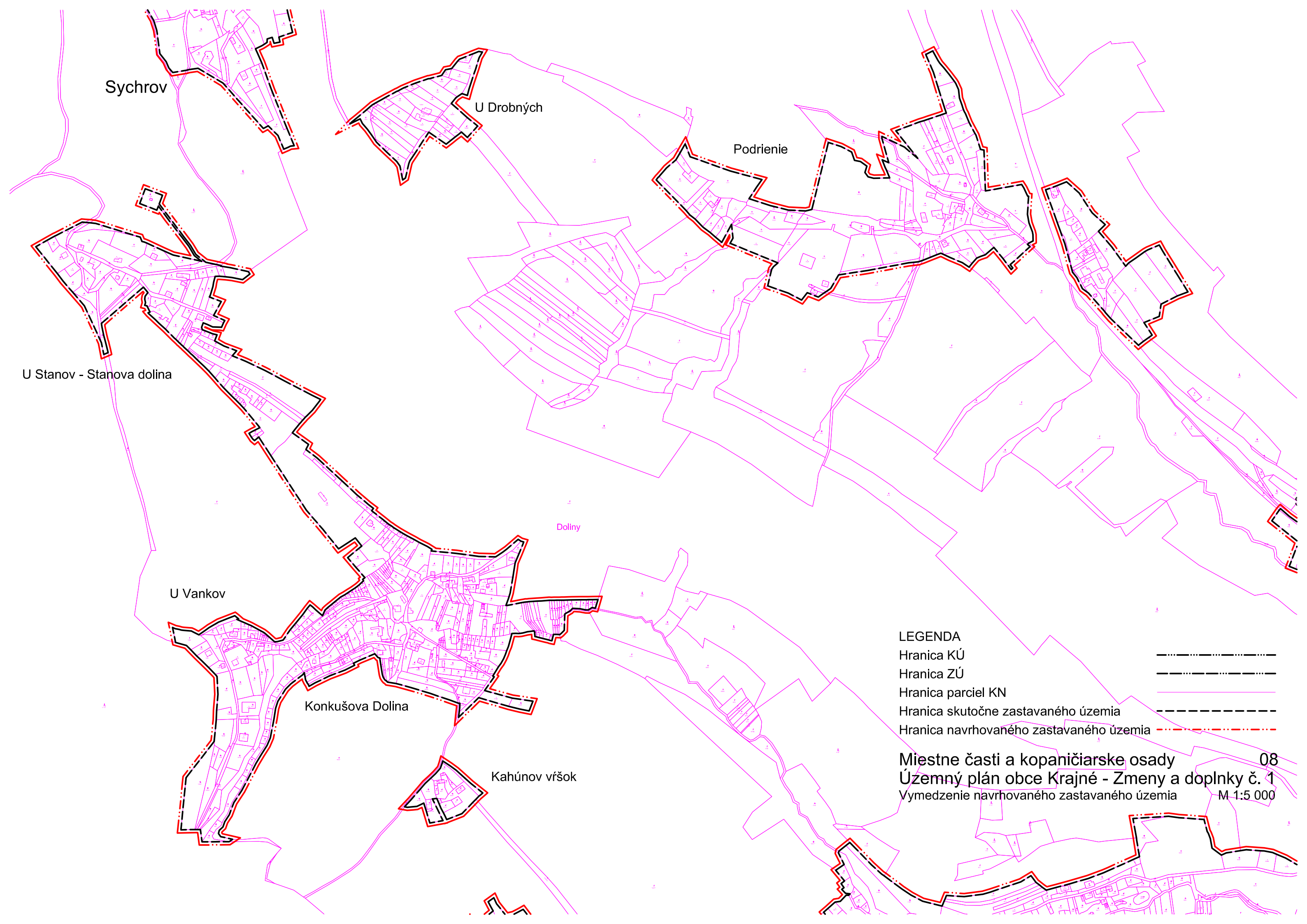
Hranica skutočne zastavaného územia

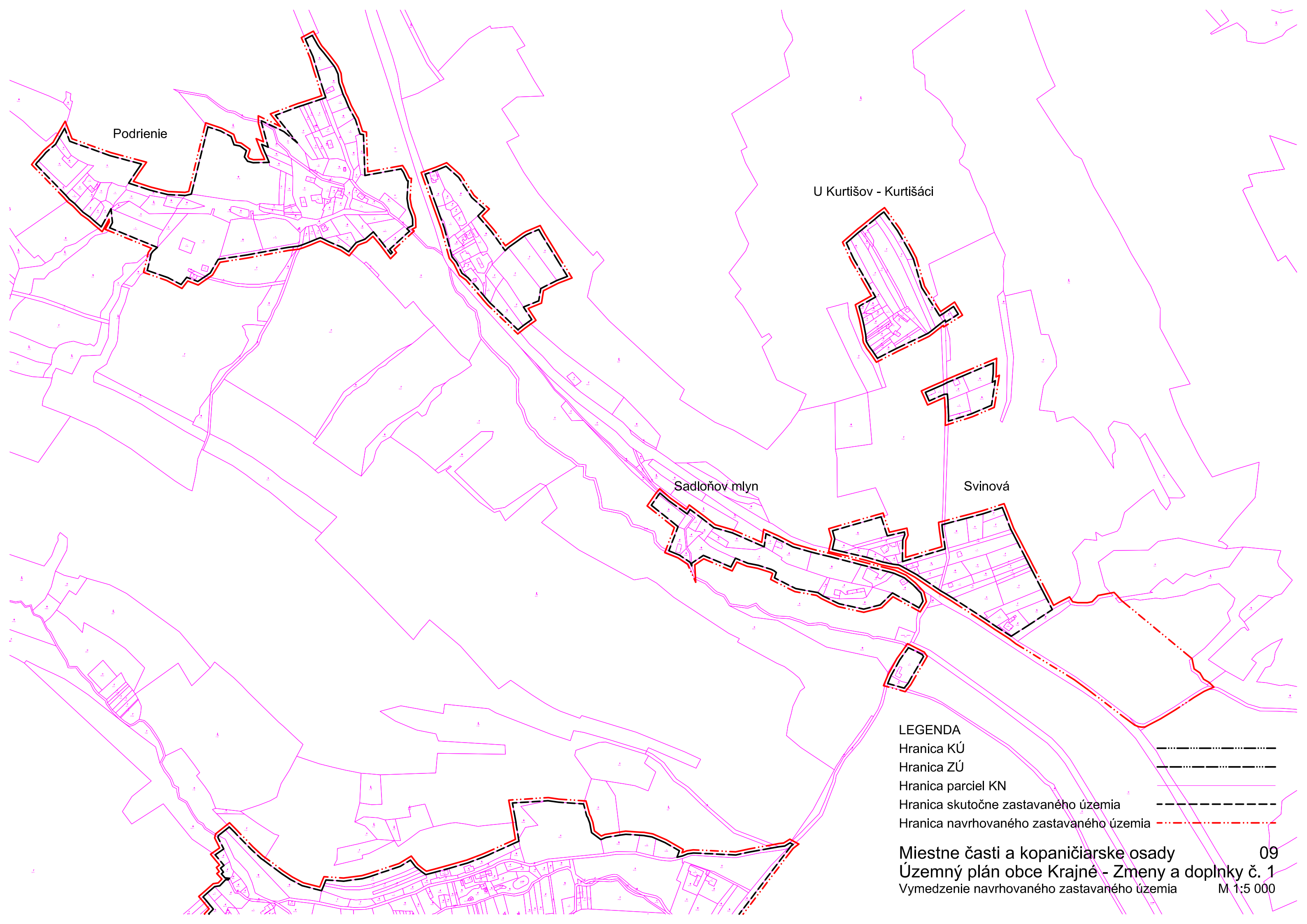
Hranica navrhovaného zastavaného územia

Miestne časti a kopaničiarske osady 08

Územný plán obce Krajné - Zmeny a doplnky č. 1

Vymedzenie navrhovaného zastavaného územia M 1:5 000





Podrienie

U Kurtišov - Kurtišáci

Sadloňov mlyn

Svinová

LEGENDA

Hranica KÚ

Hranica ZÚ

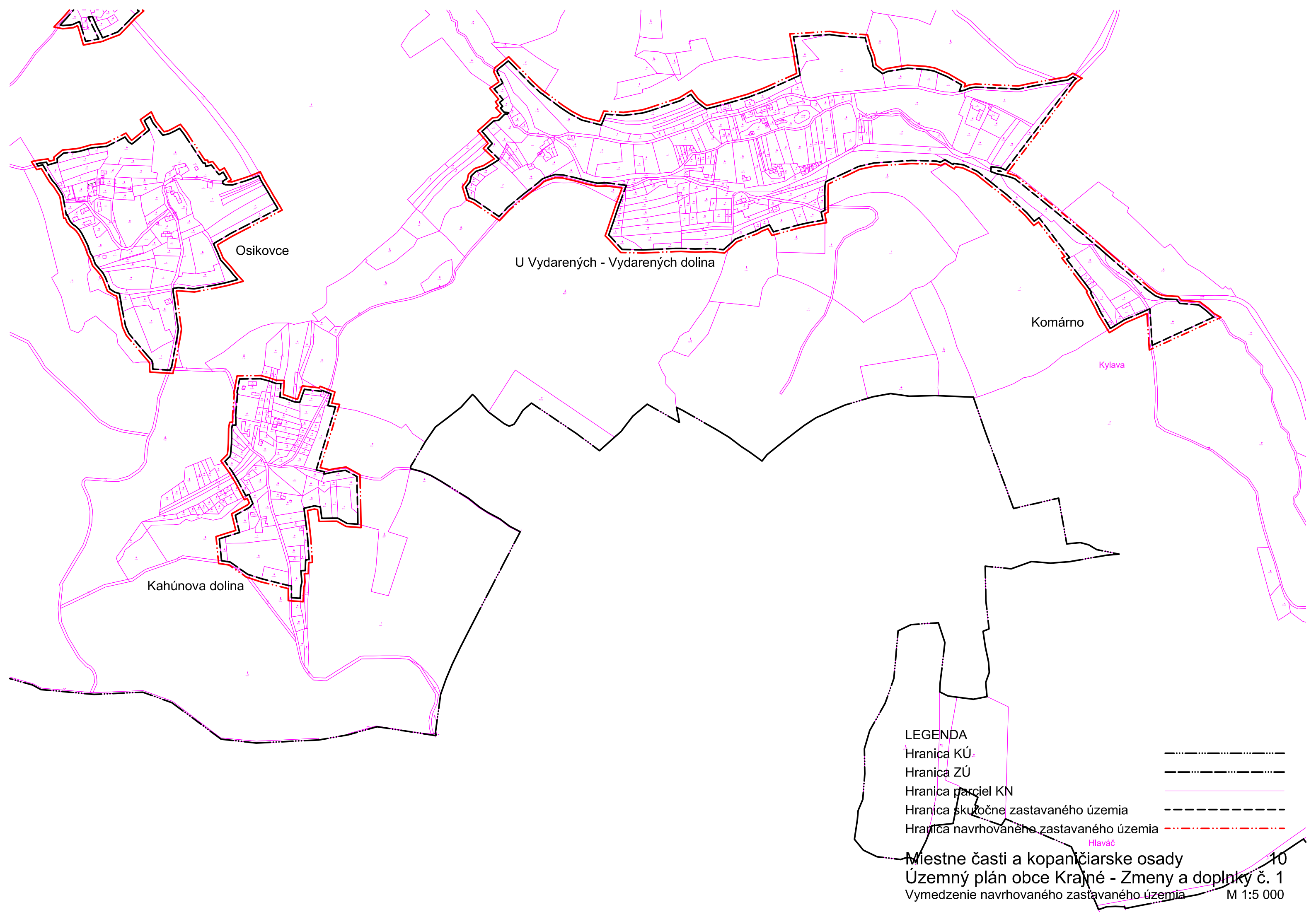
Hranica parcel KN

Hranica skutočne zastavaného územia

Hranica navrhovaného zastavaného územia



Miestne časti a kopaničiarske osady **09**
Územný plán obce Krajné - Zmeny a doplnky č. 1
Vymedzenie navrhovaného zastavaného územia M 1:5 000



Osikovce

U Vydarených - Vydarených dolina

Komárno

Kylava

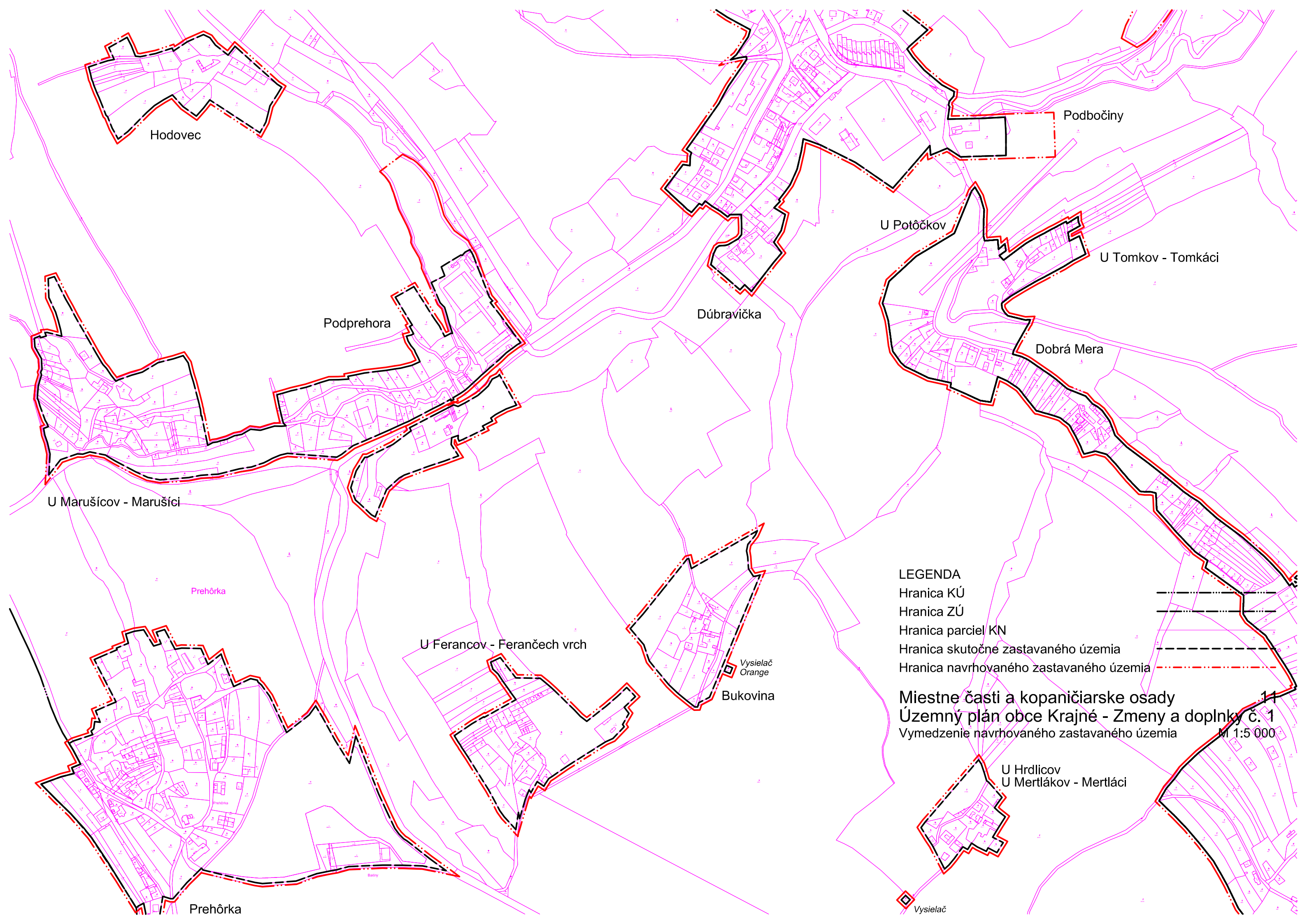
Kahúnova dolina

LEGENDA

- Hranica KÚ - · - · - · -
- Hranica ZÚ - - - - -
- Hranica parciel KN —————
- Hranica skutočne zastavaného územia - - - - -
- Hranica navrhovaného zastavaného územia - · - · - · -

Hlaváč

Miestne časti a kopaničiarske osady 10
 Územný plán obce Krajné - Zmeny a doplnky č. 1
 Vymedzenie navrhovaného zastavaného územia M 1:5 000



Hodovec

Podbočiny

U Potôčkov

U Tomkov - Tomkáci

Podprehora

Dúbravička

Dobrá Mera

U Marušicov - Marušici

Prehôrka

U Ferancov - Ferančech vrch

Vysielač Orange

Bukovina

LEGENDA

Hranica KÚ

Hranica ZÚ

Hranica parcel KN

Hranica skutočne zastavaného územia

Hranica navrhovaného zastavaného územia

Miestne časti a kopaničiarske osady

Územný plán obce Krajné - Zmeny a doplnky č. 1

Vymedzenie navrhovaného zastavaného územia

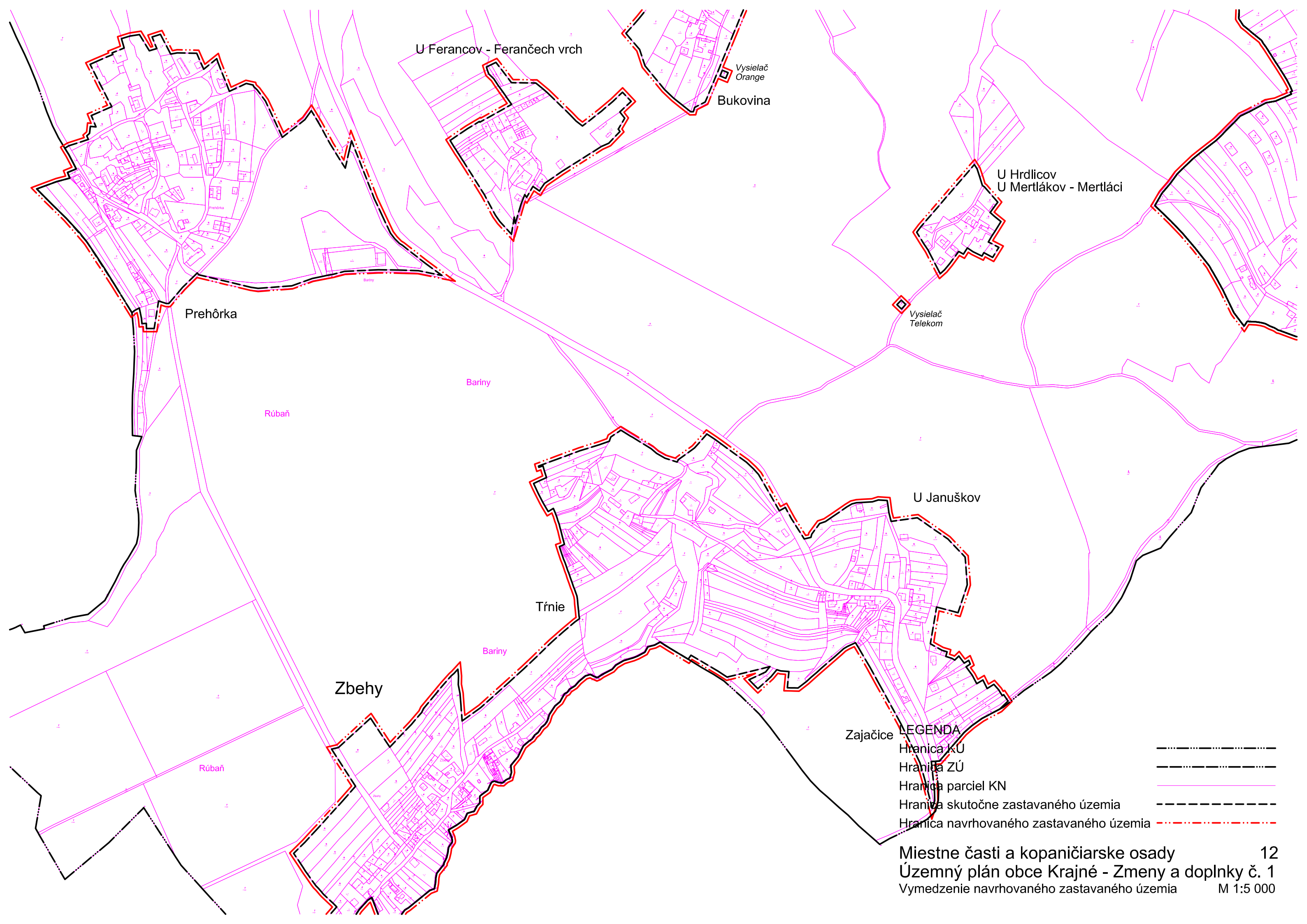
M 1:5 000

U Hrdlicov

U Mertlákov - Mertláci

Prehôrka

Vysielač



U Ferancov - Ferančech vrch

Vysielač
Orange
Bukovina

U Hrdlicov
U Mertláci - Mertláci

Vysielač
Telekom

Prehôrka

Bariny

Rúbaň

U Januškov

Trnie

Bariny

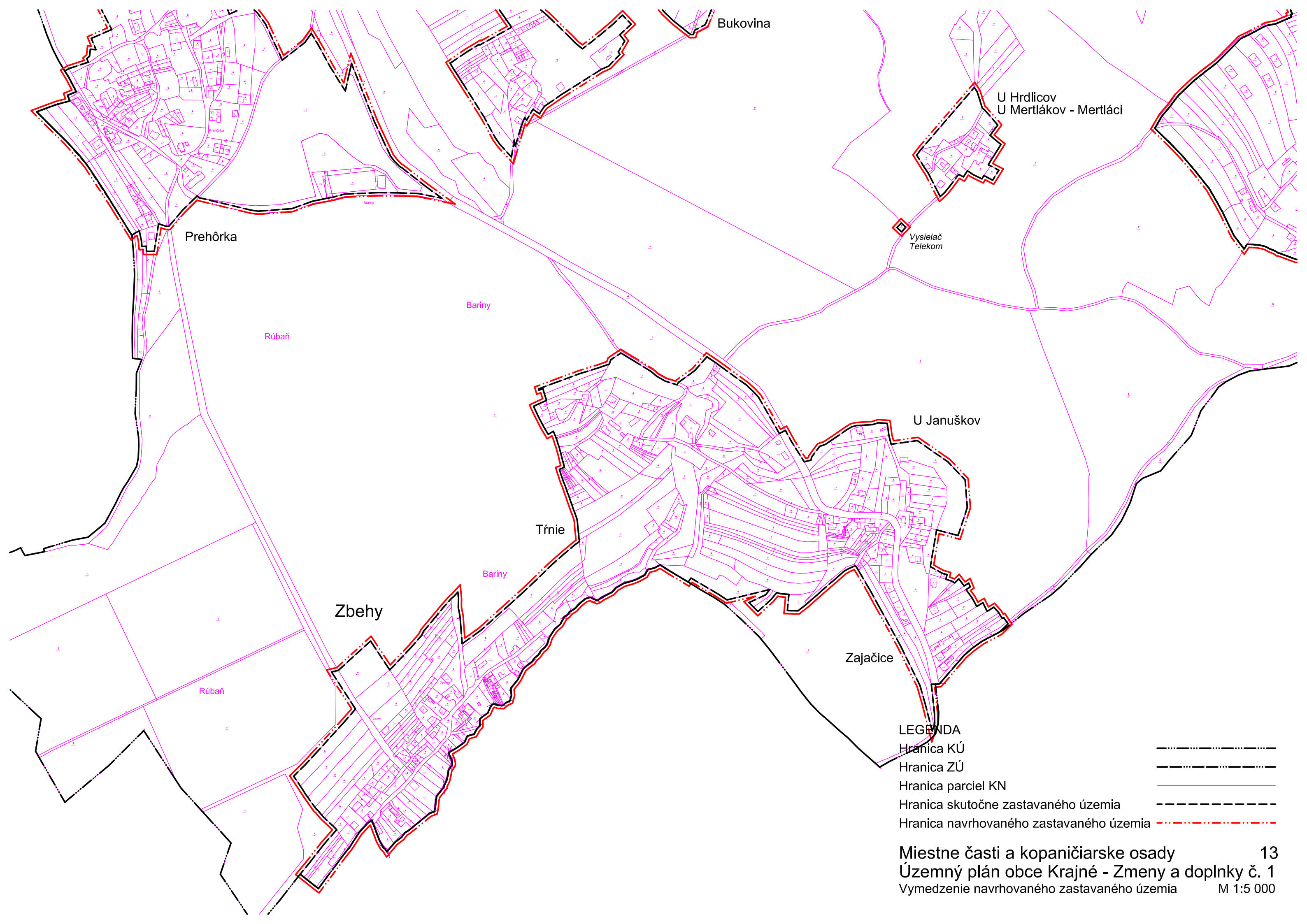
Zbehy

Zajačice

Rúbaň

LEGENDA

- Hranica KU -----
- Hranica ZÚ - - - - -
- Hranica parciel KN —————
- Hranica skutočne zastavaného územia - - - - -
- Hranica navrhovaného zastavaného územia - · - · - ·



Bukovina

U Hrdlicov
U Mertlákov - Mertláci

Prehôrka

Vysielač
Telekom

Bariny

Rúbaň

U Januškov

Tŕnie

Bariny

Zbehy

Zajačice

Rúbaň

LEGENDA

Hranica KÚ

Hranica ZÚ

Hranica parciel KN

Hranica skutočne zastavaného územia

Hranica navrhovaného zastavaného územia

