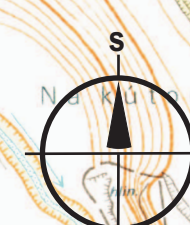


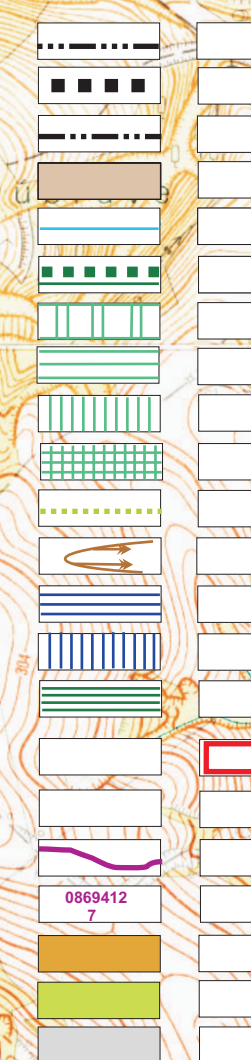
ÚPN - O KRAJNÉ NÁVRH

m = 1 : 10 000



LEGENDA :


STAV NÁVRH



- HRANICA KATASTRÁLNEHO ÚZEMIA
- HRANICA RIEŠENÉHO ÚZEMIA
- HRANICA ZASTAVANÉHO ÚZEMIA
- PLOCHY POĽNOHOSPODÁRSKEJ VÝROBY
- VODNÉ TOKY
- CHKO MALÉ KARPATY
- BIOKORIDOR REGIONÁLNEHO VÝZNAMU
- BIOCENTRUM REGIONÁLNEHO VÝZNAMU
- BIOCENTRUM NADREGIONÁLNEHO VÝZNAMU
- JADRO BIOCENRA
- LESY OCHRANNÉ
- ZOSUVNÉ ÚZEMIA
- OVOŇOVANIA
- ZÁVLAHY
- GENOFONDOVÉ LOKALITY
- HRANICA LOKALITY PREDPOKLADANÉHO ODŤATIA POĽNOHOSPODÁRSKEJ PODY
- ČÍSLO LOKALITY
- HRANICA BPEJ
- KÓD BPEJ / SKUPINA BPEJ
- ČRNÁ PŮDA
- ZÁHRADY, TTP
- ZASTAVANÉ PLOCHY

VÝKRES BUDÚCEHO MOŽNÉHO POUŽITIA POĽNOHOSPODÁRSKEJ PODY
NA STAVEBNÉ A INÉ ZÁMERY

č. výkr. **4**



Hlavný riešiteľ:	Ing. arch. Vladimír Krúšinský - autorizovaný architekt	
Urbanizmus:	Ing. arch. Vladimír Krúšinský	ARCHIKRU, spol. s r. o.
Vypracoval:	Mária Kučerová	Nám. S. Fulu 1665/4 01008 Žilina
Objednávateľ:	Obec Krajné	
Dátum:	júl 2008	